



Сведения о характеристиках объекта недвижимости

На основании запроса от 31.08.2025, поступившего на рассмотрение 31.08.2025, сообщаем, что согласно записям Единого государственного реестра недвижимости:


Раздел 1 Лист 1

Помещение			
вид объекта недвижимости			

Лист № 1 раздела 1	Всего листов раздела 1: 2	Всего разделов: 3	Всего листов выписки: 8
--------------------	---------------------------	-------------------	-------------------------

01.09.2025г. № КУВИ-001/2025-165972188	
Кадастровый номер:	66:16:1901004:287
Номер кадастрового квартала:	66:16:1901004
Дата присвоения кадастрового номера:	02.07.2012

Ранее присвоенный государственный учетный номер:	Инвентарный номер (187) 83/А/83
Адрес:	Свердловская область, Нижнесергинский муниципальный район, городское поселение Атиг, пгт. Атиг, ул. Урицкого, д. 17, кв. 83
Площадь:	32.9
Назначение:	Жилое
Наименование:	данные отсутствуют
Номер, тип этажа, на котором расположено помещение, машино-место	Этаж № 4
Вид жилого помещения:	Квартира
Кадастровая стоимость, руб.:	1208795.77
Кадастровые номера иных объектов недвижимости, в пределах которых расположен объект недвижимости:	66:16:1901004:132
Кадастровые номера объектов недвижимости, из которых образован объект недвижимости:	данные отсутствуют
Кадастровые номера образованных объектов недвижимости:	данные отсутствуют
Сведения о включении объекта недвижимости в состав предприятия как имущественного комплекса:	данные отсутствуют
Сведения о включении объекта недвижимости в состав единого недвижимого комплекса:	данные отсутствуют
Виды разрешенного использования:	данные отсутствуют
Сведения о включении объекта недвижимости в реестр объектов культурного наследия:	данные отсутствуют
Сведения о кадастровом инженере:	дата завершения кадастровых работ: 24.04.1997

полное наименование должности		инициалы, фамилия
	ДОКУМЕНТ ПОДПИСАН ЭЛЕКТРОННОЙ ПОДПИСЬЮ	
	Сертификат: 009F0BDC181A023B64597F1E2579BEFB50 Владелец: ФЕДЕРАЛЬНАЯ СЛУЖБА ГОСУДАРСТВЕННОЙ РЕГИСТРАЦИИ, КАДАСТРА И КАРТОГРАФИИ Действителен: с 02.08.2024 по 26.10.2025	

Помещение			
вид объекта недвижимости			
Лист № 2 раздела 1	Всего листов раздела 1: 2	Всего разделов: 3	Всего листов выписки: 8
01.09.2025г. № КУВИ-001/2025-165972188			
Кадастровый номер:		66:16:1901004:287	
Сведения о признании многоквартирного дома аварийным и подлежащим сносу или реконструкции и (или) о признании жилого помещения, в том числе жилого дома, непригодным для проживания:	данные отсутствуют		
Сведения об отнесении жилого помещения к определенному виду жилых помещений специализированного жилищного фонда, к жилым помещениям наемного дома социального использования или наемного дома коммерческого использования:	данные отсутствуют		
Статус записи об объекте недвижимости:	Сведения об объекте недвижимости имеют статус "актуальные, ранее учтенные"		
Особые отметки:	Сведения, необходимые для заполнения раздела: 9 - Сведения о части (частях) помещения, отсутствуют.		
Получатель выписки:	Устимирова Валерия Евгеньевна		

полное наименование должности	 ДОКУМЕНТ ПОДПИСАН ЭЛЕКТРОННОЙ ПОДПИСЬЮ Сертификат: 009F0BDC181A023B64597F1E2579BEFB50 Владелец: ФЕДЕРАЛЬНАЯ СЛУЖБА ГОСУДАРСТВЕННОЙ РЕГИСТРАЦИИ, КАДАСТРА И КАРТОГРАФИИ Действителен: с 02.08.2024 по 26.10.2025	инициалы, фамилия

Выписка из Единого государственного реестра недвижимости об объекте недвижимости  
Сведения о зарегистрированных правах

Помещение							
вид объекта недвижимости							
Лист № 1 раздела 2		Всего листов раздела 2: 2		Всего разделов: 3		Всего листов выписки: 8	
01.09.2025г. № КУВИ-001/2025-165972188							
Кадастровый номер:				66:16:1901004:287			
1	Правообладатель (правообладатели):			1.1	Устимирова Валерия Евгеньевна, 04.07.1993, гор. Краснокамск Пермской обл, Российская Федерация, СНИЛС 135-044-846 41 Паспорт гражданина Российской Федерации серия 6513 №615797, выдан 08.08.2013, ОУФМС России по Свердловской области в Нижнесергинском районе 623075, обл. Свердловская, р-н. Нижнесергинский, пгт. Атиг, ул. Урицкого, д. 17, кв. 83		
	Сведения о возможности предоставления третьим лицам персональных данных физического лица:			1.1.1	данные отсутствуют		
2	Вид, номер, дата и время государственной регистрации права:			2.1	Собственность 66:16:1901004:287-66/123/2024-1 03.12.2024 08:04:04		
3	Сведения об осуществлении государственной регистрации сделки, права без необходимого в силу закона согласия третьего лица, органа:			3.1	данные отсутствуют		
4	Ограничение прав и обременение объекта недвижимости:			не зарегистрировано			
5	Договоры участия в долевом строительстве:			не зарегистрировано			
6	Заявленные в судебном порядке права требования:			данные отсутствуют			
7	Сведения о возможности предоставления третьим лицам персональных данных физического лица			данные отсутствуют			
8	Сведения о возражении в отношении зарегистрированного права:			данные отсутствуют			
9	Сведения о наличии решения об изъятии объекта недвижимости для государственных и муниципальных нужд:			данные отсутствуют			
10	Сведения о невозможности государственной регистрации без личного участия правообладателя или его законного представителя:			данные отсутствуют			

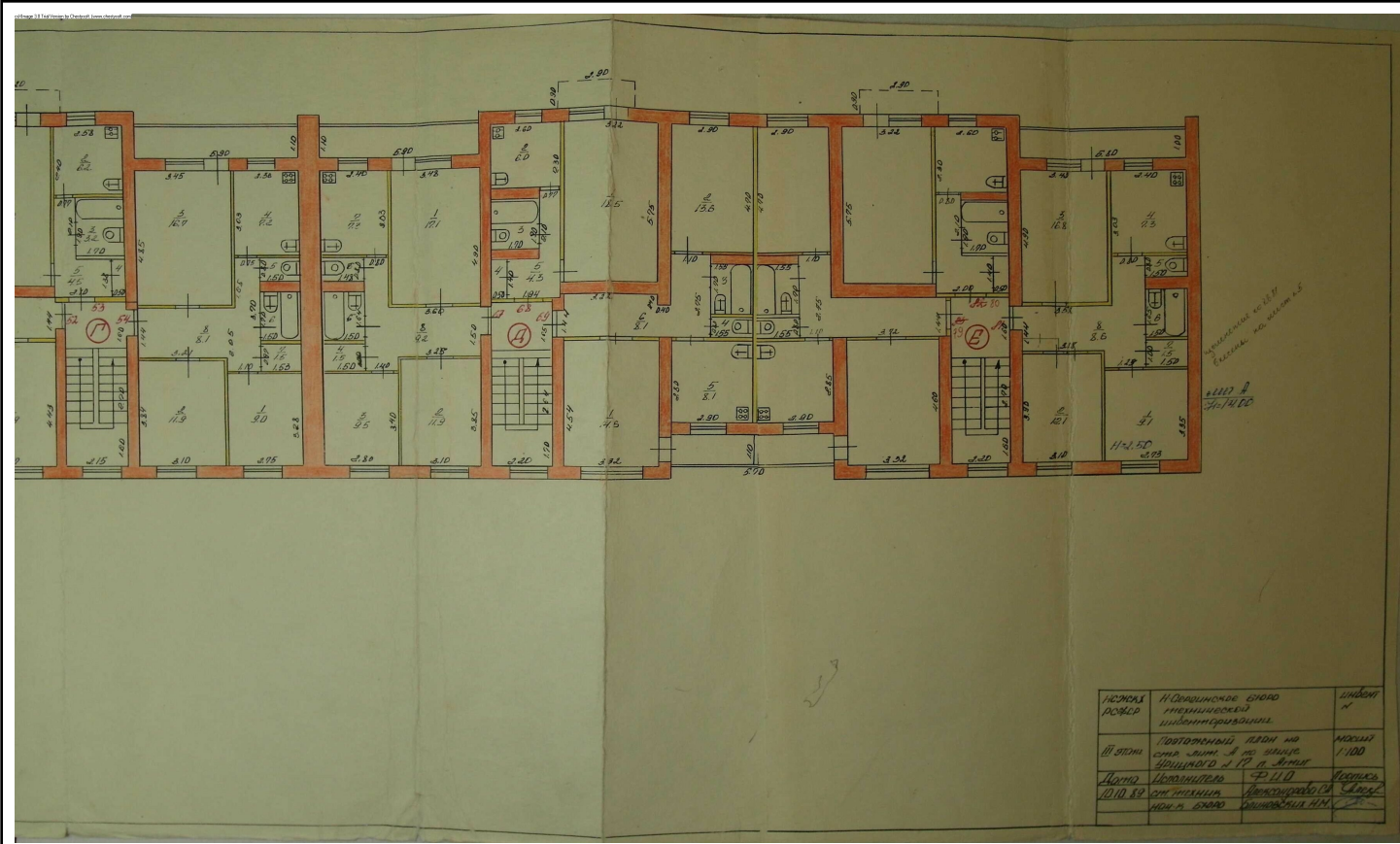
полное наименование должности	<div><p>ДОКУМЕНТ ПОДПИСАН ЭЛЕКТРОННОЙ ПОДПИСЬЮ</p><p>Сертификат: 009F0BDC181A023B64597F1E2579BEFB50 Владелец: ФЕДЕРАЛЬНАЯ СЛУЖБА ГОСУДАРСТВЕННОЙ РЕГИСТРАЦИИ, КАДАСТРА И КАРТОГРАФИИ Действителен: с 02.08.2024 по 26.10.2025</p></div>	инициалы, фамилия

Помещение			
вид объекта недвижимости			
Лист № 2 раздела 2	Всего листов раздела 2: 2	Всего разделов: 3	Всего листов выписки: 8
01.09.2025г. № КУВИ-001/2025-165972188			
Кадастровый номер:		66:16:1901004:287	
11	Правопритязания и сведения о наличии поступивших, но не рассмотренных заявлений о проведении государственной регистрации права (перехода, прекращения права), ограничения права или обременения объекта недвижимости, сделки в отношении объекта недвижимости:	отсутствуют	


полное наименование должности	 ДОКУМЕНТ ПОДПИСАН ЭЛЕКТРОННОЙ ПОДПИСЬЮ Сертификат: 009F0BDC181A023B64597F1E2579BEFB50 Владелец: ФЕДЕРАЛЬНАЯ СЛУЖБА ГОСУДАРСТВЕННОЙ РЕГИСТРАЦИИ, КАДАСТРА И КАРТОГРАФИИ Действителен: с 02.08.2024 по 26.10.2025	инициалы, фамилия

Выписка из Единого государственного реестра недвижимости об объекте недвижимости  
План расположения помещения, машино-места на этаже (плане этажа)

Помещение			
вид объекта недвижимости			
Лист № 1 раздела 8	Всего листов раздела 8: 4	Всего разделов: 3	Всего листов выписки: 8
01.09.2025г. № КУВИ-001/2025-165972188			
Кадастровый номер: 66:16:1901004:287		Номер этажа (этажей): 4	



Масштаб 1

полное наименование должности		ДОКУМЕНТ ПОДПИСАН ЭЛЕКТРОННОЙ ПОДПИСЬЮ	инициалы, фамилия
	Сертификат: 009F0BDC181A023B64597F1E2579BEFB50		
	Владелец: ФЕДЕРАЛЬНАЯ СЛУЖБА ГОСУДАРСТВЕННОЙ РЕГИСТРАЦИИ, КАДАСТРА И КАРТОГРАФИИ Действителен: с 02.08.2024 по 26.10.2025		





Помещение  
вид объекта недвижимости

Лист № 3 раздела 8

Всего листов раздела 8: 4

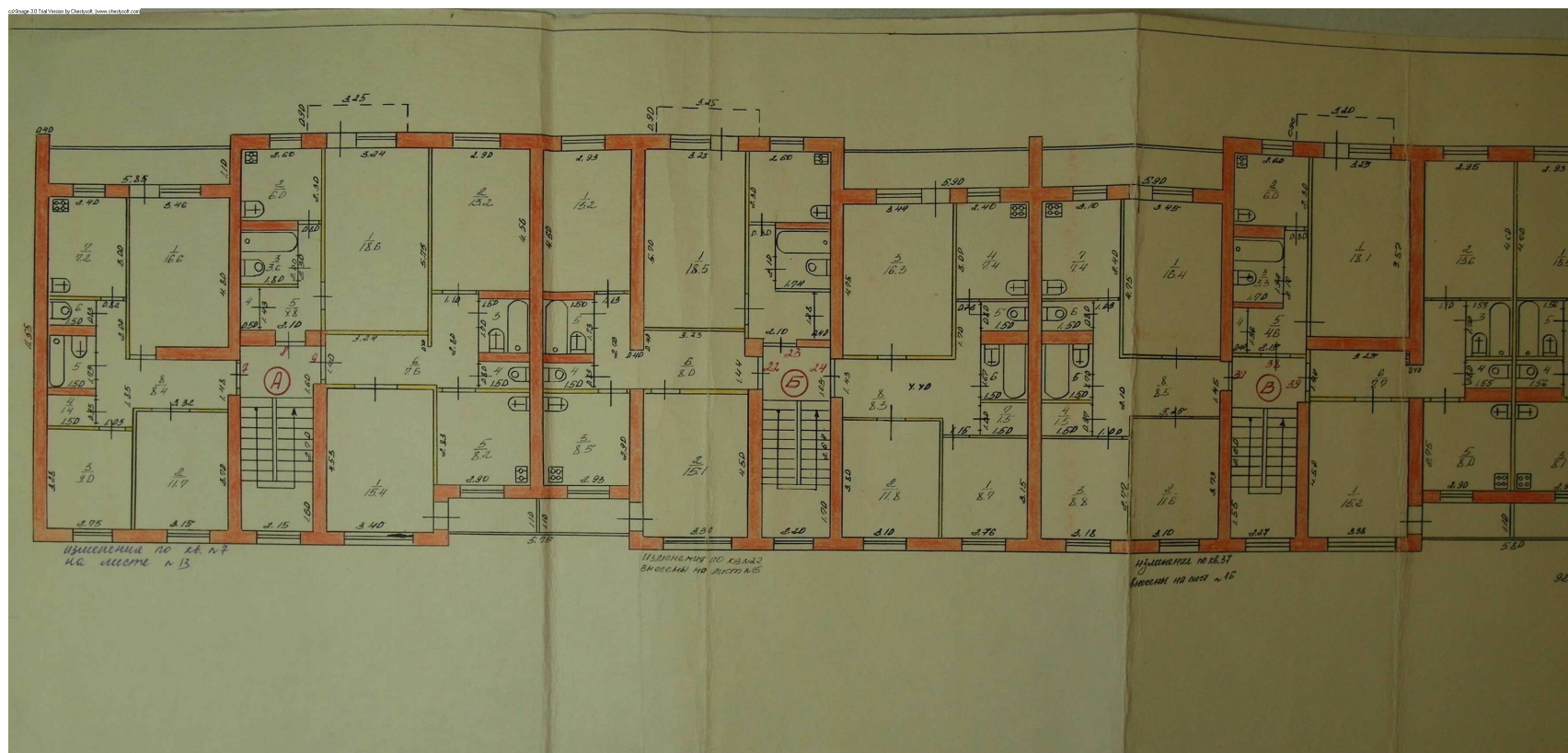
Всего разделов: 3

Всего листов выписки: 8

01.09.2025г. № КУВИ-001/2025-165972188

Кадастровый номер: 66:16:1901004:287

Номер этажа (этажей): 4



Масштаб 1



ДОКУМЕНТ ПОДПИСАН  
ЭЛЕКТРОННОЙ ПОДПИСЬЮ

Сертификат: 009F0BDC181A023B64597F1E2579BEFB50

Владелец: ФЕДЕРАЛЬНАЯ СЛУЖБА ГОСУДАРСТВЕННОЙ  
РЕГИСТРАЦИИ, КАДАСТРА И КАРТОГРАФИИ  
Действителен: с 02.08.2024 по 26.10.2025

полное наименование должности

инициалы, фамилия

